



АДМИНИСТРАЦИЯ ГОРОДА ПЕРМИ
ДЕПАРТАМЕНТ ЗЕМЕЛЬНЫХ ОТНОШЕНИЙ

РЕШЕНИЕ

о размещении объектов № 844 от 25.06.2018

г. Пермь, ул. Сибирская, 15

Департамент земельных отношений Администрации города Перми в соответствии с пунктом 3 ст. 39.36 Земельного кодекса Российской Федерации, Положением о порядке и условиях размещения объектов на землях или земельных участках, находящихся в государственной или муниципальной собственности, на территории Пермского края без предоставления земельных участков и установления сервитутов, утвержденным постановлением Правительства Пермского края от 22.07.2015 № 478-п

разрешает АО «Газпром газораспределение Пермь» (ИНН 5902183841, ОГРН 1025900512670, место нахождения: 614000, г. Пермь, ул. Петропавловская, д. 43)

способ размещения объекта: подземный

размещение объекта газопровод давлением до 1,2 Мпа, для размещения которого не требуется разрешения на строительство, к участку по адресу: г. Пермь, Свердловский район, п. Новые Ляды, ул. Комсомольская, д. 19

на землях: государственная собственность на которые не разграничена

на срок 11 месяцев

местоположение: г. Пермь, Свердловский район, п. Новые Ляды, ул. Зеленая

Территория, согласно схеме, расположена в зоне с особым условием использования территории – охранный зона объектов электросетевого хозяйства.

АО «Газпром газораспределение Пермь»:

1. соблюдать порядок использования земельных участков, установленный постановлением Правительства Российской Федерации от 24.02.2009 № 160 «О порядке установления охранных зон объектов электросетевого хозяйства и особых условий использования земельных участков, расположенных в границах таких зон»;
2. в соответствии с пунктом 7(2) Положения о порядке и условиях размещения объектов на землях или земельных участках, находящихся в государственной или муниципальной собственности, на территории Пермского края без предоставления земельных участков и установления сервитутов, утвержденного постановлением Правительства Пермского края от 22.07.2015 № 478-п, представить в департамент земельных отношений администрации города Перми в течение 1 месяца с момента размещения объектов материалы контрольной геодезической съемки размещенных объектов на бумажном и электронном носителях на безвозмездной основе.

В соответствии со статьей 20¹ Закона Пермского края от 14.09.2011 № 805-ПК «О градостроительной деятельности в Пермском крае» АО «Газпром газораспределение Пермь»:

1. Не позднее чем за 10 рабочих дней до начала строительства и реконструкции безвозмездно передает в департамент градостроительства и архитектуры администрации города Перми один экземпляр копий разделов проектной документации, предусмотренных пунктом 1 части 12 статьи 48 Градостроительного кодекса Российской Федерации;
2. В течение 10 рабочих дней после окончания работ по строительству, реконструкции безвозмездно передает в департамент градостроительства и архитектуры администрации города Перми схему, отображающую расположение объекта и сетей инженерно-технического обеспечения, подписанную застройщиком (техническим заказчиком).

Приложение: Схема предполагаемых к использованию земель или части земельного участка (на 1 л. в 1 экз.).

Заместитель начальника отдела
предоставления земельных участков



Н.М. Санникова

Схема предполагаемых к использованию земель или части земельного участка

Объект: Газопровод давлением до 1,2 Мпа, для размещения которого не требуется разрешения на строительство к участку по адресу: г.Пермь, р-н Свердловский, п. Новые Ляды, ул. Комсомольская, д.19
 Местоположение: расположенных по адресу: Пермский край, г.Пермь, р-н Свердловский, п. Новые Ляды, ул. Зеленая

Площадь земель или части земельного участка, кв.м.: 24

Категория земель: земли населенных пунктов

Вид разрешенного использования: -

Описание границ смежных землепользователей:

От точки н1 до точки н2 - земельный участок

с кадастровым номером 59:01:5110039:2

От точки н2 до точки н3 - земли общего пользования

От точки н3 до точки н4 - земельный участок





с кадастровым номером 59:01:0000000:934

От точки н4 до точки н1 - земли общего пользования





От точки н5 до точки н6 - земельный участок

с кадастровым номером 59:01:0000000:934

От точки н6 до точки н5 - земли общего пользования

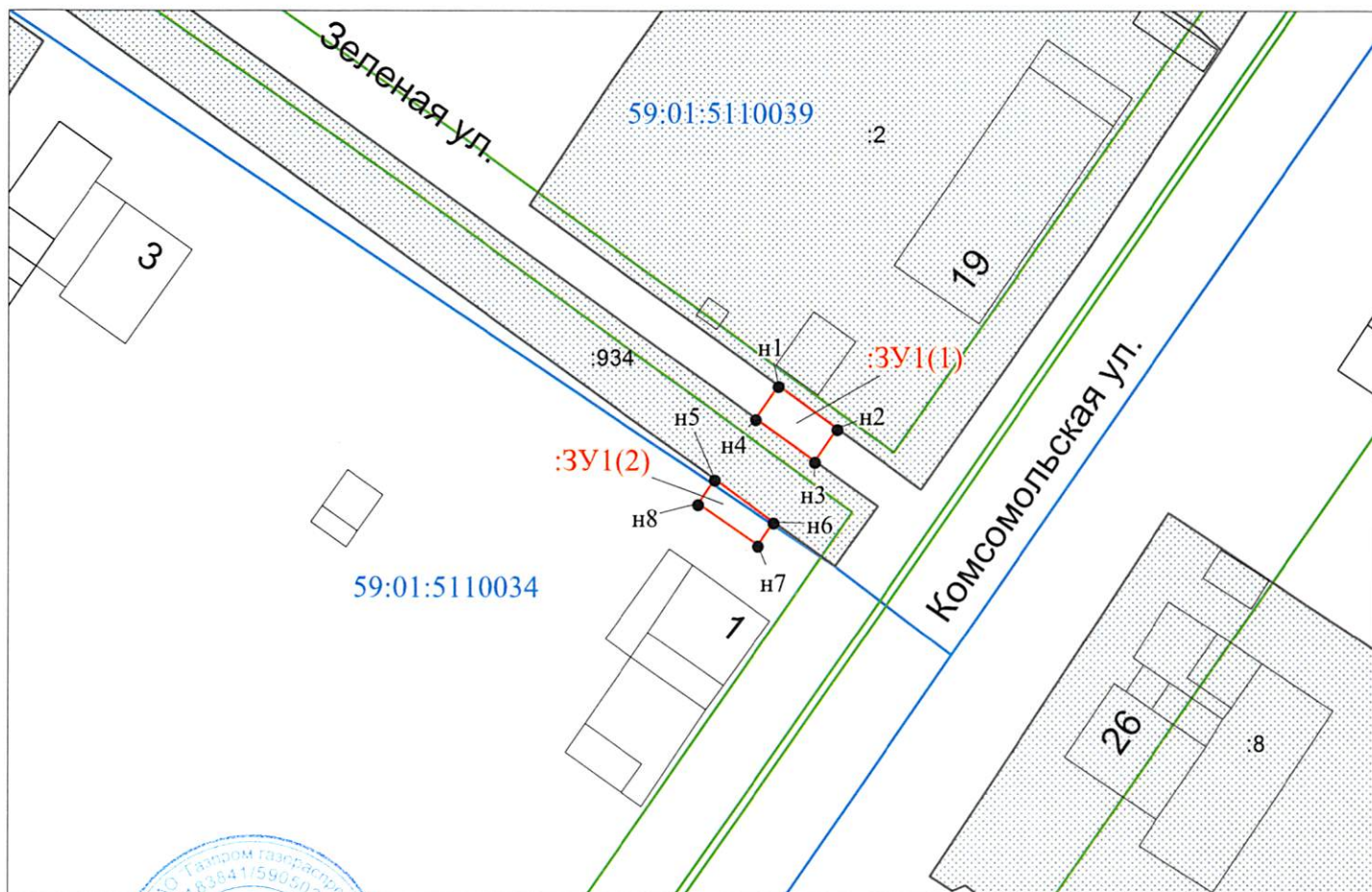
-  - предполагаемый участок земель, на которых планируется размещение объекта
-  - границы и номер земельного участка, сведения о которых внесены в ГКН
-  - границы и номер объекта капитального строительства, сведения о которых внесены в ГКН
-  - граница кадастрового квартала

Условные обозначения:

-  - зоны с особыми условиями использования территории, сведения о которых внесены в ГКН
-  - обозначение запрашиваемого земельного участка
-  - характерная точка границ земель или части земельного участка
-  - номер кадастрового квартала

Каталог координат, м

№ точки границы	X	Y
н1	522761.32	2253520.21
н2	522758.38	2253524.25
н3	522756.13	2253522.72
н4	522759.04	2253518.66
н1	522761.32	2253520.21
н5	522754.87	2253515.82
н6	522751.96	2253519.88
н7	522750.37	2253518.80
н8	522753.18	2253514.67
н5	522754.87	2253515.82



Масштаб 1:500

Заявитель:

Для актов, справок

МП

(для юридических лиц и индивидуальных предпринимателей)

/ Егошина И.В.

(подпись, расшифровка подписи)